

nachrichtlich: Beschilderung Bestand, Baustelle und Stauwarnanlage FR Basel

LED-Anzeige-Querschicht 3
 ~km 759-800
 (ortl. Festlegung mit BU)

LED-Anzeige-Querschicht 2
 ~km 751-800
 (ortl. Festlegung mit BU)

LED-Anzeige-Querschicht 1
 ~km 744-800
 (ortl. Festlegung mit BU)

Blinker-W17
 Z 123-1004-35
 km 753-800

Meßquerschnitt 2
 Erfassung von 2 Fahrstreifen
 (ortl. Festlegung mit BU)

LED-Anzeige-Querschicht 1
 ~km 764-800
 (ortl. Festlegung mit BU)

LED-Anzeige-Querschicht 2
 ~km 764-800
 (ortl. Festlegung mit BU)

LED-Anzeige-Querschicht 3
 ~km 764-800
 (ortl. Festlegung mit BU)

LED-Anzeige-Querschicht 1
 ~km 764-800
 (ortl. Festlegung mit BU)

LED-Anzeige-Querschicht 2
 ~km 764-800
 (ortl. Festlegung mit BU)

LED-Anzeige-Querschicht 3
 ~km 764-800
 (ortl. Festlegung mit BU)

LED-Anzeige-Querschicht 1
 ~km 764-800
 (ortl. Festlegung mit BU)

LED-Anzeige-Querschicht 2
 ~km 764-800
 (ortl. Festlegung mit BU)

LED-Anzeige-Querschicht 3
 ~km 764-800
 (ortl. Festlegung mit BU)

LED-Anzeige-Querschicht 1
 ~km 764-800
 (ortl. Festlegung mit BU)

LED-Anzeige-Querschicht 2
 ~km 764-800
 (ortl. Festlegung mit BU)

LED-Anzeige-Querschicht 3
 ~km 764-800
 (ortl. Festlegung mit BU)

FR Basel ca. km 763+500
 örtliche Festlegung mit BU
 Aufstellung 14 Tage vor Baubeginn

Baustellenbeschilderung, farbig
 stationäre Beschilderung, grau
 Markierungen gelb, Folie Typ II
 TSE T3/W1 mit Reflektoren beidseitig ausgelegt auf V=100km/h
 TSE H1/W4 mit Reflektoren beidseitig
 AE/EE Anfangs-/Endelement
 AK/EE Anfangskonstruktion/ mobiler Anpralldämpfer Endelement
 ÜK Übergangskonstruktion

AUSFÜHRUNGSPLANUNG

2	gem. Email, Änderung Markierungstyp	12.03.26	R.H.
1	gem. Email, Anhörung Verkehrsbehörde	24.11.25	R.H.
Nr.	Art der Änderung	Datum	Name

Die Autobahn
 Die Autobahn GmbH des Bundes
 Niederlassung Südwest
 Außenstelle Freiburg

A 5 - FDE'26 Hartheim
 - Bauphase 2 -

Verkehrsführungsplan

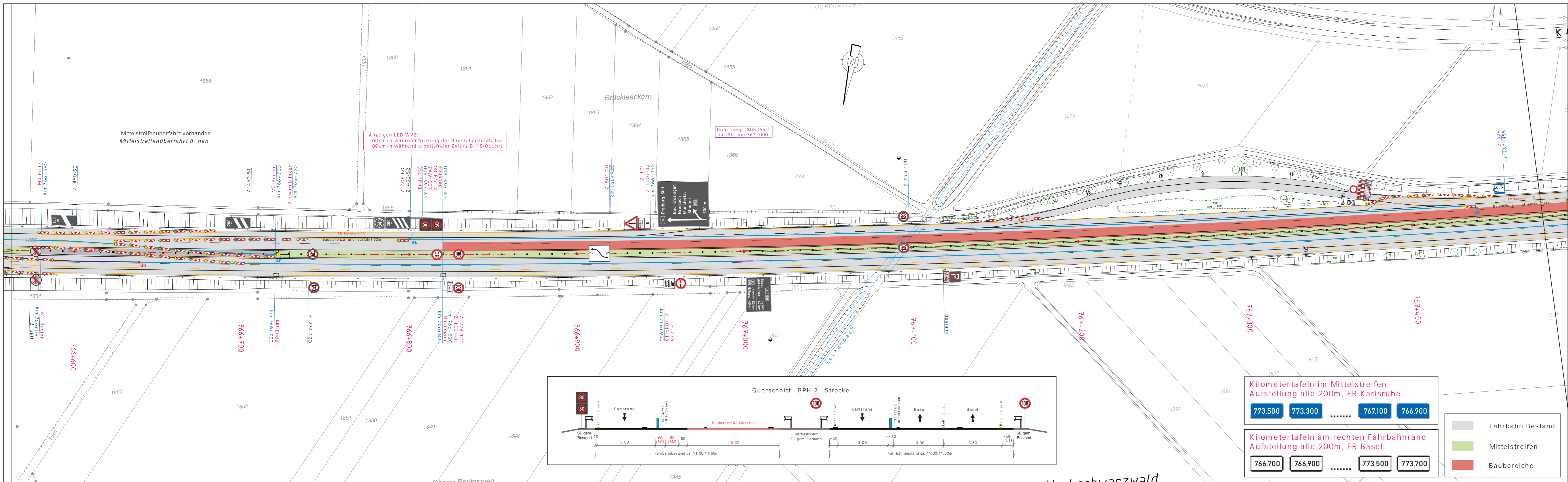
Bauphase: 2
 1. und 2. Fahrstreifen

Arbeiten RF Karlsruhe

PVH
 Planungsbüro für Verkehrstechnik Hientzsch
 Am Birnbaum 5
 55767 Niederhambach
 Tel.: 06787 - 97 01 90
 Fax: 06787 - 97 01 91
 mobil: 01 60 - 658 08 91
 e-mail: rayko.hientzsch@t-online.de

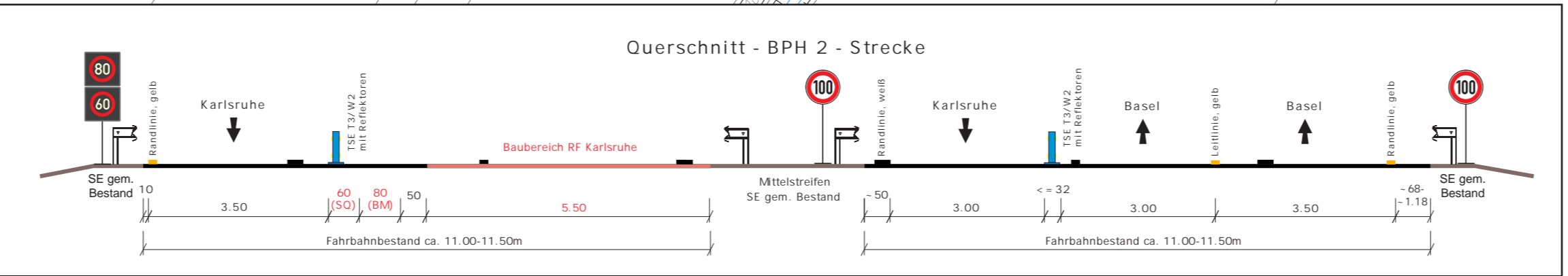
Verkehrsführung:
 3s+1s VF nach Rpl. D II/1a+b mod. RF Basel
 Fahrbahnerneuerung RF Karlsruhe

	Datum	Name
bearbeitet	29.08.25	Hientzsch
gezeichnet	29.08.25	Hientzsch
geprüft		
Maßstab 1:1000		Blatt 1(10)



Anzeigen LED WVZ:
60km/h während Nutzung der Baustellenzufahrten
80km/h während arbeitsfreier Zeit (z.B. 18-06Uhr)

Notierung „SOS-Port“
in TSE - km 767+000



Kilometertafeln im Mittelstreifen
Aufstellung alle 200m, FR Karlsruhe:

773.500 773.300 767.100 766.900

Kilometertafeln am rechten Fahrbahnrand
Aufstellung alle 200m, FR Basel:

766.700 766.900 773.500 773.700

- Fahrbahn Bestand
- Mittelstreifen
- Baubereiche

- Baustellenbeschilderung, farbig
- stationäre Beschilderung, grau
- Markierungen gelb, Folie Typ II
- TSE T3/W1 mit Reflektoren beidseitig ausgelegt auf V=100km/h
- TSE H1/W4 mit Reflektoren beidseitig
- mobile Stauwarnanlage LED Anzeigen
- AE / EE Anfangs-/Endelement
- AK / EE Anfangskonstruktion/ mobiler Anpralldämpfer Endelement
- ÜK Übergangskonstruktion

AUSFÜHRUNGSPLANUNG

Nr.	gem. Email, Änderung Markierungstyp	12.03.26	R.H.
1	gem. Email, Anhörung Verkehrsbehörde	24.11.25	R.H.
Nr.	Art der Änderung	Datum	Name

Die Autobahn
Die Autobahn GmbH des Bundes
Niederlassung Südwest
Außenstelle Freiburg

A 5 - FDE'26 Harthelm
- Bauphase 2 -

Verkehrsführungsplan

Bauphase: 2 Arbeiten RF Karlsruhe

1. und 2. Fahrstreifen

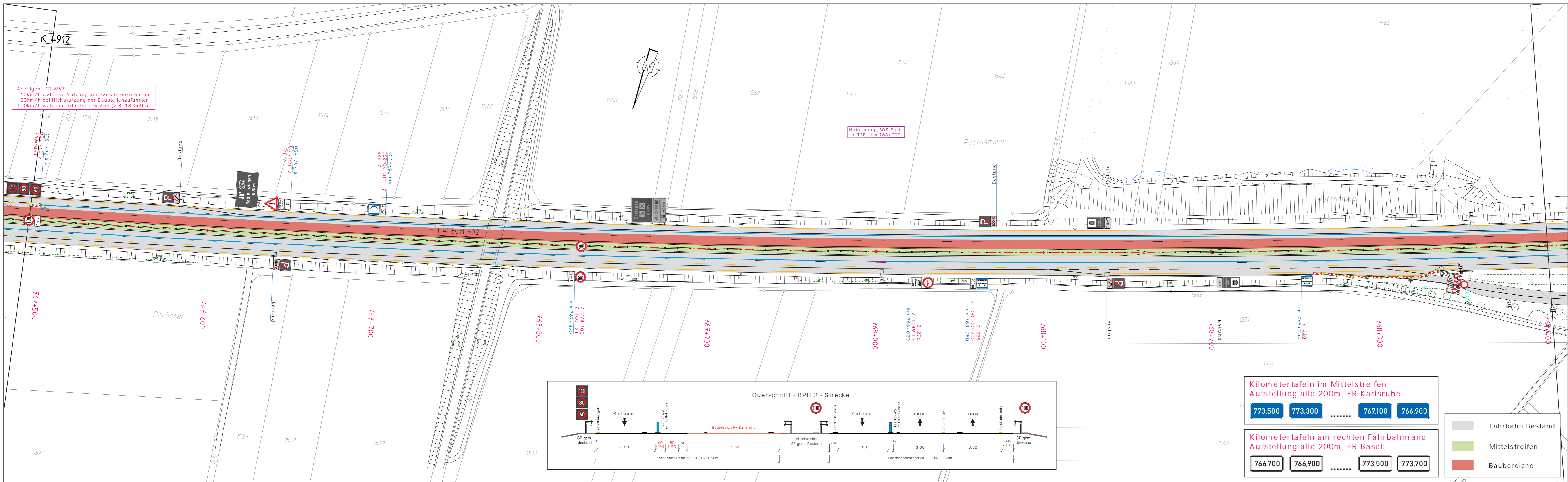
PVH
Planungsbüro für Verkehrstechnik Hientzsch

Planungsbüro für Verkehrstechnik
Hientzsch
Am Birnbaum 5
55767 Niederhambach

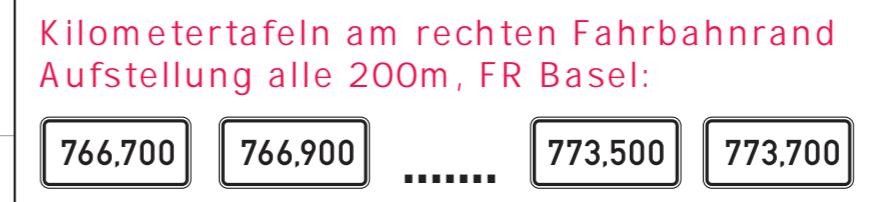
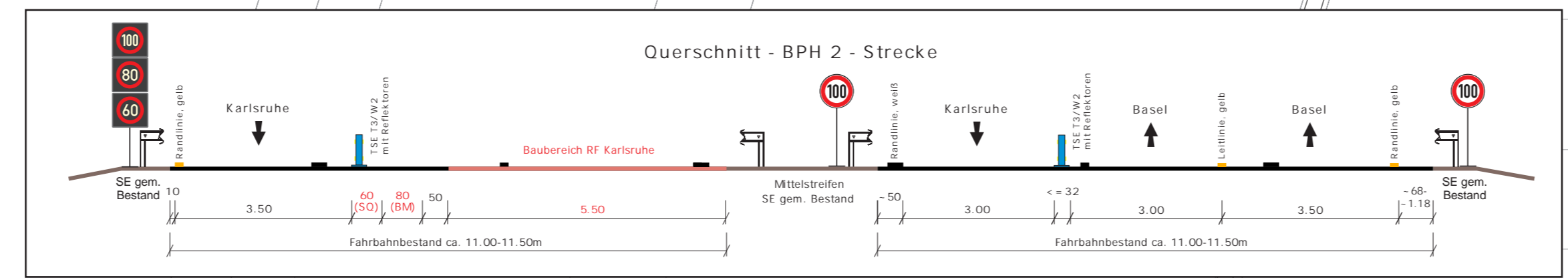
Tel.: 06787 - 97 01 90
Fax: 06787 - 97 01 91
mobil: 01 60 - 658 08 91
e-mail: rayko.hientzsch@t-online.de

Verkehrsführung:	Datum	Name
3s+1s VF nach Rpl. D II/1a+b mod. RF Basel Fahrbahnerneuerung RF Karlsruhe	bearbeitet	29.08.25 Hientzsch
	gezeichnet	29.08.25 Hientzsch
	geprüft	

Maßstab 1:1000 Blatt 2(10)



Notierung „SOS-Port“
 in TSE - km 768+000



- Fahrbahn Bestand
- Mittelstreifen
- Baubereiche

- mobile Stauwarnanlage LED Anzeigen
- stationäre Beschilderung, grau

- Markierungen gelb, Folie Typ II
- TSE T3/W1 mit Reflektoren beidseitig ausgelegt auf V=100km/h
- TSE H1/W4 mit Reflektoren beidseitig
- AE / EE Anfangs-/Endelement
- AK / EE Anfangskonstruktion/ mobiler Anpralldämpfer Endelement
- ÜK Übergangskonstruktion

AUSFÜHRUNGSPLANUNG

Nr.	gem. Email, Änderung Markierungstyp	12.03.26	R.H.
1	gem. Email, Anhörung Verkehrsbehörde	24.11.25	R.H.
	Art der Änderung	Datum	Name

Die Autobahn Die Autobahn GmbH des Bundes
 Niederlassung Südwest
 Außenstelle Freiburg

A 5 - FDE'26 Harthelm - Bauphase 2 -

Verkehrsführungsplan

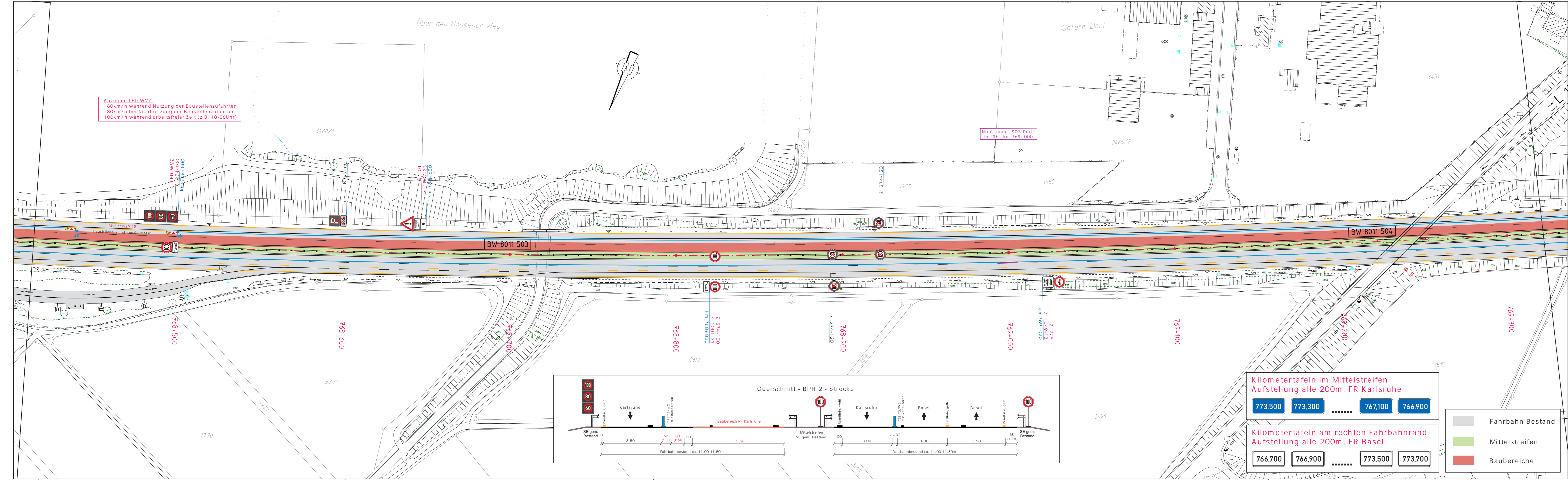
Bauphase: 2 Arbeiten RF Karlsruhe

1. und 2. Fahrstreifen

PVH Planungsbüro für Verkehrstechnik Hientzsch
 Am Birnbaum 5
 55767 Niederhambach
 Tel.: 06787 - 97 01 90
 Fax: 06787 - 97 01 91
 mobil: 01 60 - 658 08 91
 e-mail: rayko.hientzsch@t-online.de

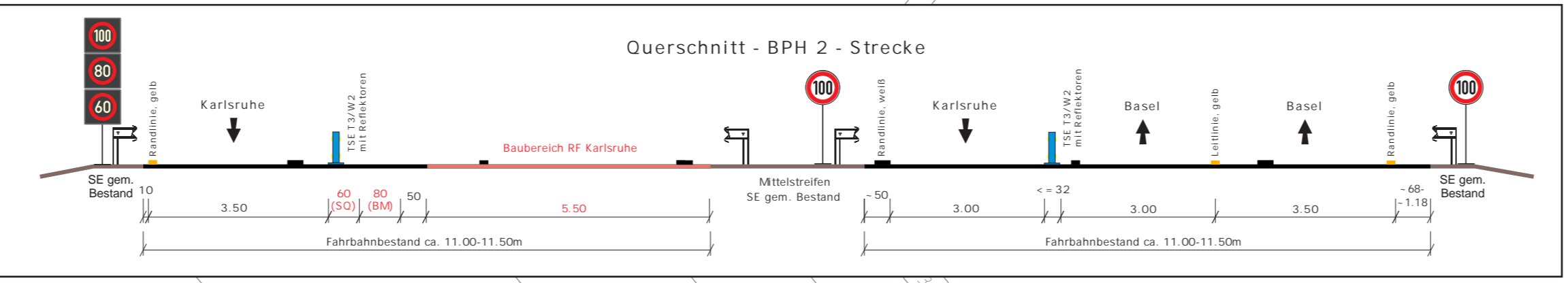
Verkehrsführung:	Datum	Name
3s+1s VF nach Rpl. D II/1a+b mod. RF Basel Fahrbahnerneuerung RF Karlsruhe	bearbeitet	29.08.25 Hientzsch
	gezeichnet	29.08.25 Hientzsch
	geprüft	

Maßstab 1:1000 Blatt 3(10)



Anzeigen LED WVZ:
 60km/h während Nutzung der Baustellenzufahrten
 80km/h bei Nichtnutzung der Baustellenzufahrten
 100km/h während arbeitsfreier Zeit (z.B. 18-06Uhr)

Notierung „SOS-Port“
 in TSE - km 769+000



Kilometertafeln im Mittelstreifen
 Aufstellung alle 200m, FR Karlsruhe:

773.500 773.300 767.100 766.900

Kilometertafeln am rechten Fahrbahnrand
 Aufstellung alle 200m, FR Basel:

766.700 766.900 773.500 773.700

- Fahrbahn Bestand
- Mittelstreifen
- Baubereiche

- Baustellenbeschilderung, farbig
- stationäre Beschilderung, grau
- Markierungen gelb, Folie Typ II
- TSE T3/W1 mit Reflektoren beidseitig ausgelegt auf V=100km/h
- TSE H1/W4 mit Reflektoren beidseitig
- mobile Stauwarnanlage LED Anzeigen
- AE / EE Anfangs-/Endelement
- AK / EE Anfangskonstruktion/ mobiler Anpralldämpfer Endelement
- ÜK Übergangskonstruktion

AUSFÜHRUNGSPLANUNG

2	gem. Email, Änderung Markierungstyp	12.03.26	R.H.
1	gem. Email, Anhörung Verkehrsbehörde	24.11.25	R.H.
Nr.	Art der Änderung	Datum	Name

Die Autobahn
 Die Autobahn GmbH des Bundes
 Niederlassung Südwest
 Außenstelle Freiburg

A 5 - FDE'26 Harthelm
 - Bauphase 2 -

Verkehrsführungsplan

Bauphase: 2 Arbeiten RF Karlsruhe

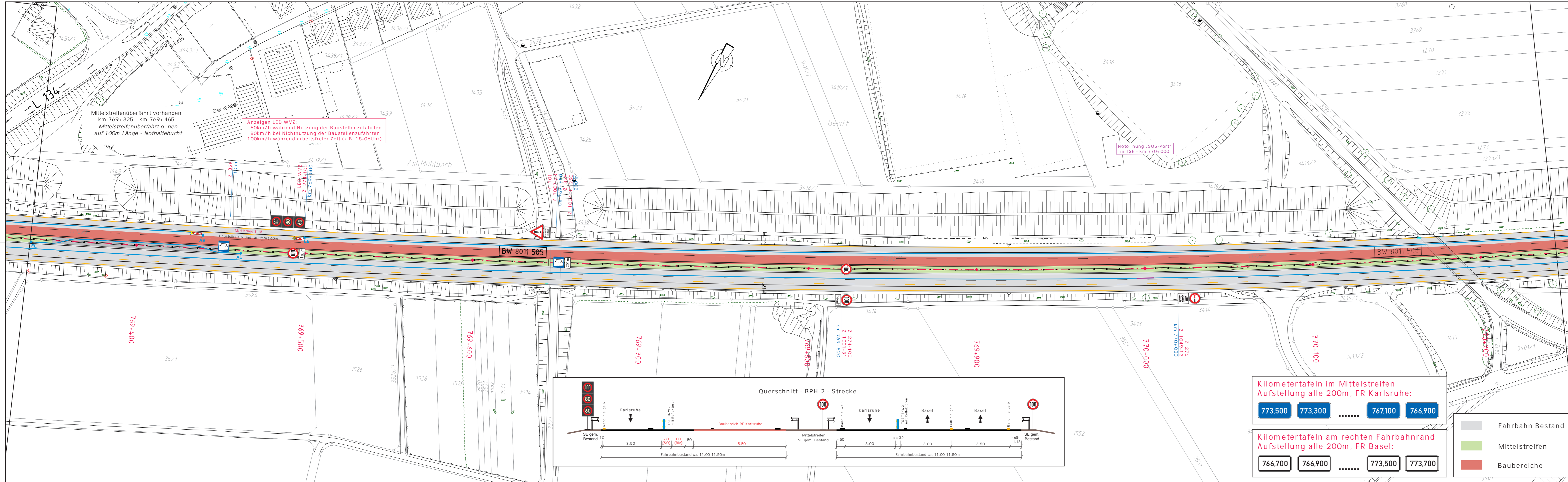
1. und 2. Fahrstreifen



Planungsbüro für Verkehrstechnik
 Hientzsch
 Am Birnbaum 5
 55767 Niederhambach
 Tel.: 06787 - 97 01 90
 Fax: 06787 - 97 01 91
 mobil: 01 60 - 658 08 91
 e-mail: rayko.hientzsch@t-online.de

Verkehrsführung:	Datum	Name
3s+1s VF nach Rpl. D II/1a+b mod. RF Basel Fahrbahnerneuerung RF Karlsruhe	bearbeitet	29.08.25 Hientzsch
	gezeichnet	29.08.25 Hientzsch
	geprüft	

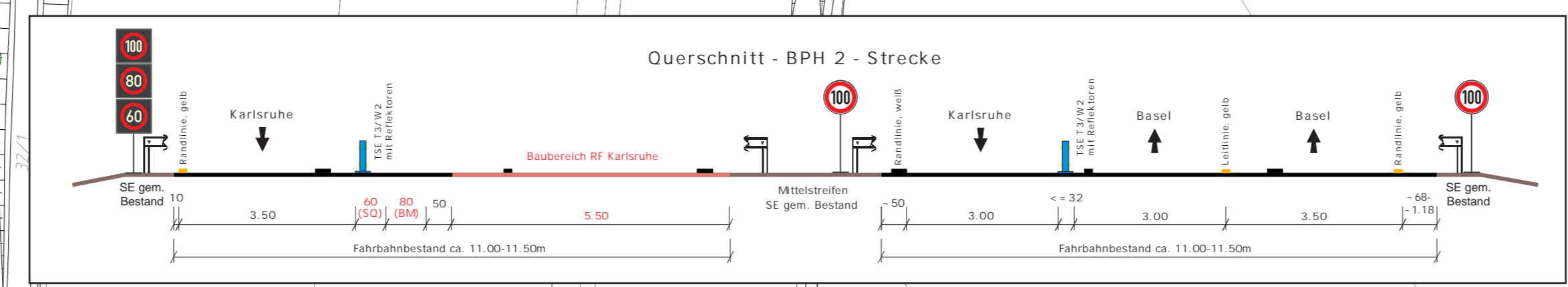
Maßstab 1:1000 Blatt 4(10)



Mittelstreifenüberfahrt vorhanden
 km 769+325 - km 769+465
 Mittelstreifenüberfahrt ohne Notthaltebucht
 auf 100m Länge - Notthaltebucht

Anzeigen LED W.V.Z.
 60km/h während Nutzung der Baustellenzufahrten
 80km/h bei Nichtnutzung der Baustellenzufahrten
 100km/h während arbeitsfreier Zeit (z.B. 18-06Uhr)

Notierung „SOS-Port“
 in TSE - km 770+000



Kilometertafeln im Mittelstreifen
 Aufstellung alle 200m, FR Karlsruhe:

773.500 773.300 767.100 766.900

Kilometertafeln am rechten Fahrbahnrand
 Aufstellung alle 200m, FR Basel:

766.700 766.900 773.500 773.700

Fahrbahn Bestand
 Mittelstreifen
 Baubereiche

- Baustellenbeschilderung, farbig
- stationäre Beschilderung, grau
- Markierungen gelb, Folie Typ II
- TSE T3/W1 mit Reflektoren beidseitig ausgelegt auf V=100km/h
- TSE H1/W4 mit Reflektoren beidseitig
- mobile Stauwarnanlage LED Anzeigen
- AE / EE Anfangs-/Endelement
- AK / EE Anfangskonstruktion/ mobiler Anpralldämpfer Endelement
- ÜK Übergangskonstruktion

AUSFÜHRUNGSPLANUNG

2	gem. Email, Änderung Markierungstyp	12.03.26	R.H.
1	gem. Email, Anhörung Verkehrsbehörde	24.11.25	R.H.
Nr.	Art der Änderung	Datum	Name

Die Autobahn
 Die Autobahn GmbH des Bundes
 Niederlassung Südwest
 Außenstelle Freiburg

A 5 - FDE'26 Harthelm
 - Bauphase 2 -

Verkehrsführungsplan

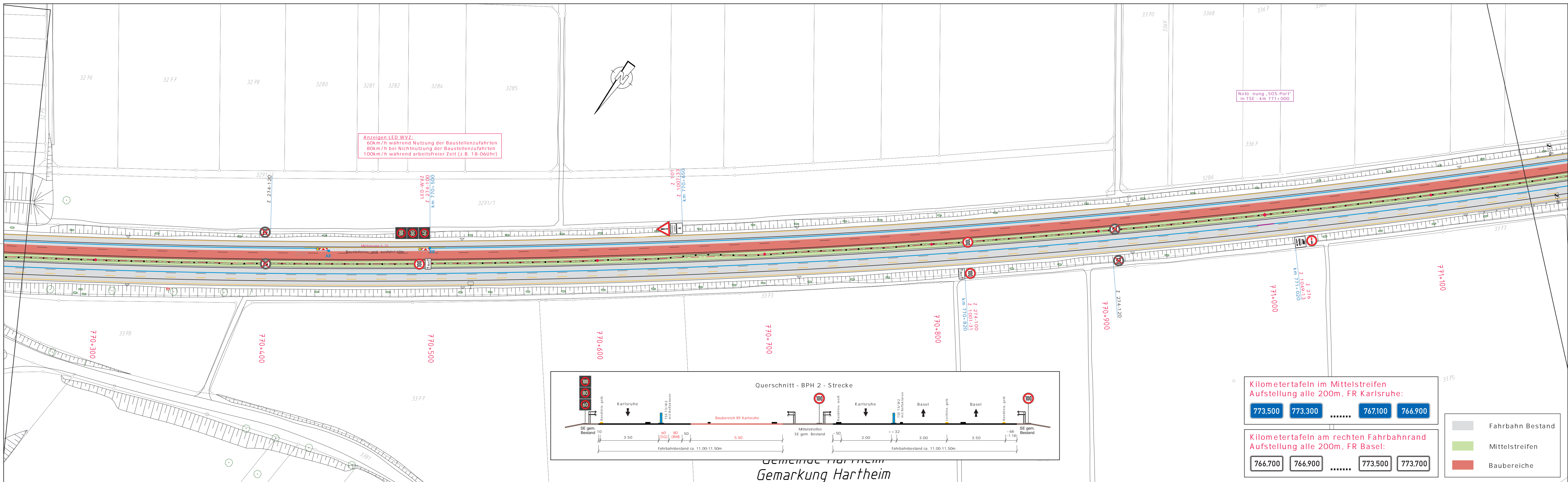
Bauphase: 2 Arbeiten RF Karlsruhe

1. und 2. Fahrstreifen



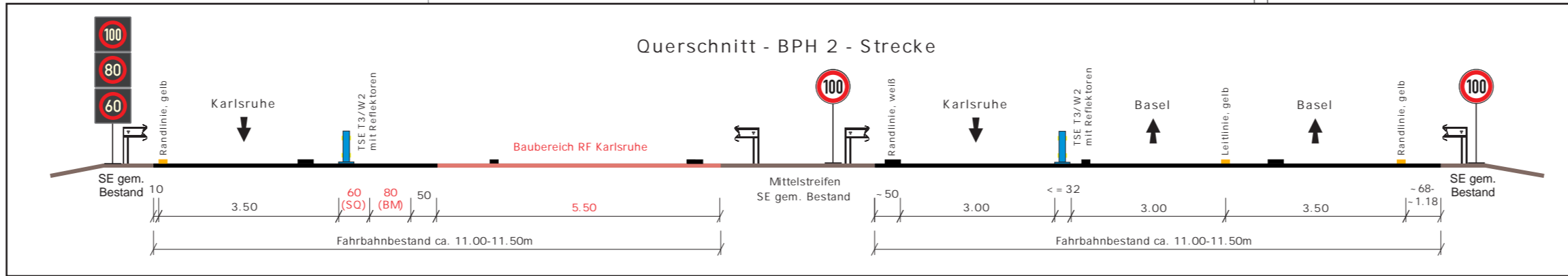
Planungsbüro für Verkehrstechnik
 Hientzsch
 Am Birnbaum 5
 55767 Niederhambach
 Tel.: 06787 - 97 01 90
 Fax: 06787 - 97 01 91
 mobil: 01 60 - 658 08 91
 e-mail: rayko.hientzsch@t-online.de

Verkehrsführung:	Datum	Name
3s+1s VF nach Rpl. D II/1a+b mod. RF Basel Fahrbahnerneuerung RF Karlsruhe	bearbeitet	29.08.25 Hientzsch
	gezeichnet	29.08.25 Hientzsch
	geprüft	
Maßstab 1:1000		Blatt 5(10)

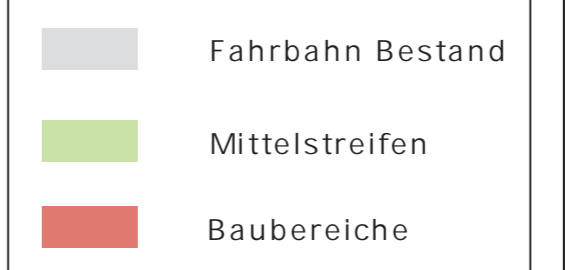


Anzeigen LED WVZ:
 60km/h während Nutzung der Baustellenzufahrten
 80km/h bei Nichtnutzung der Baustellenzufahrten
 100km/h während arbeitsfreier Zeit (z.B. 18-06Uhr)

Notierung „SOS-Port“
 in TSE - km 771+000



Gemeinde Hartheim
 Gemarkung Hartheim



- Baustellenbeschilderung, farbig
- stationäre Beschilderung, grau
- Markierungen gelb, Folie Typ II
- TSE T3/W1 mit Reflektoren beidseitig ausgelegt auf V=100km/h
- TSE H1/W4 mit Reflektoren beidseitig
- mobile Stauwarnanlage LED Anzeigen
- AE / EE Anfangs-/Endelement
- AK / EE Anfangskonstruktion/ mobiler Anpralldämpfer Endelement
- ÜK Übergangskonstruktion

AUSFÜHRUNGSPLANUNG

2	gem. Email, Änderung Markierungstyp	12.03.26	R.H.
1	gem. Email, Anhörung Verkehrsbehörde	24.11.25	R.H.
Nr.	Art der Änderung	Datum	Name

Die Autobahn
 Die Autobahn GmbH des Bundes
 Niederlassung Südwest
 Außenstelle Freiburg

A 5 - FDE'26 Hartheim
 - Bauphase 2 -

Verkehrsführungsplan

Bauphase: 2 Arbeiten RF Karlsruhe

1. und 2. Fahrstreifen



Planungsbüro für Verkehrstechnik
 Hientzsch
 Am Birnbaum 5
 55767 Niederhambach
 Tel.: 06787 - 97 01 90
 Fax: 06787 - 97 01 91
 mobil: 01 60 - 658 08 91
 e-mail: rayko.hientzsch@t-online.de

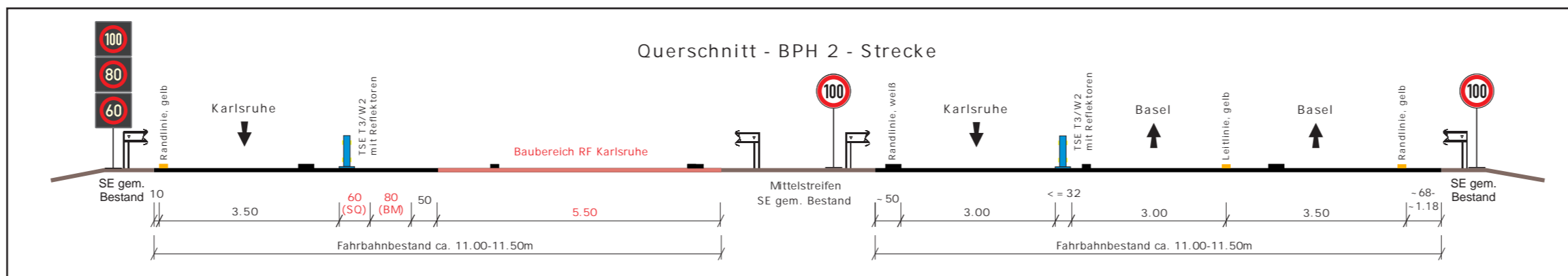
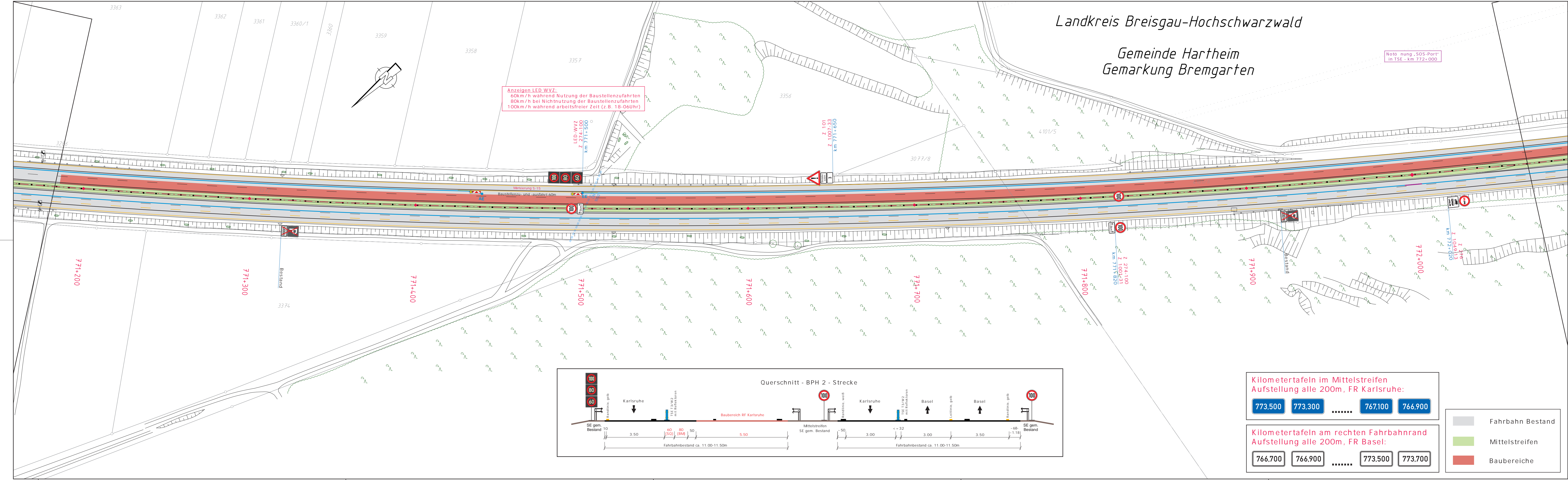
Verkehrsführung:	Datum	Name
3s+1s VF nach Rpl. D II/1a+b mod. RF Basel Fahrbahnerneuerung RF Karlsruhe	bearbeitet	29.08.25 Hientzsch
	gezeichnet	29.08.25 Hientzsch
	geprüft	
Maßstab 1:1000		Blatt 6(10)

Landkreis Breisgau-Hochschwarzwald

Gemeinde Hartheim
Gemarkung Bremgarten

Anzeigen LED WVZ:
60km/h während Nutzung der Baustellenzufahrten
80km/h bei Nichtnutzung der Baustellenzufahrten
100km/h während arbeitsfreier Zeit (z.B. 18-06Uhr)

Notierung „SOS-Port“
in TSE - km 772+000



Kilometertafeln im Mittelstreifen
Aufstellung alle 200m, FR Karlsruhe:

773.500 773.300 767.100 766.900

Kilometertafeln am rechten Fahrbahnrand
Aufstellung alle 200m, FR Basel:

766.700 766.900 773.500 773.700

- Fahrbahn Bestand
- Mittelstreifen
- Baubereiche

- Baustellenbeschilderung, farbig
- stationäre Beschilderung, grau
- Markierungen gelb, Folie Typ II
- TSE T3/W1 mit Reflektoren beidseitig ausgelegt auf V=100km/h
- TSE H1/W4 mit Reflektoren beidseitig
- mobile Stauwarnanlage LED Anzeigen
- AE / EE Anfangs-/Endelement
- AK / EE Anfangskonstruktion/ mobiler Anpralldämpfer Endelement
- ÜK Übergangskonstruktion

AUSFÜHRUNGSPLANUNG

2	gem. Email, Änderung Markierungstyp	12.03.26	R.H.
1	gem. Email, Anhörung Verkehrsbehörde	24.11.25	R.H.
Nr.	Art der Änderung	Datum	Name

Die Autobahn Die Autobahn GmbH des Bundes
Niederlassung Südwest
Außenstelle Freiburg

A 5 - FDE'26 Hartheim
- Bauphase 2 -

Verkehrsführungsplan

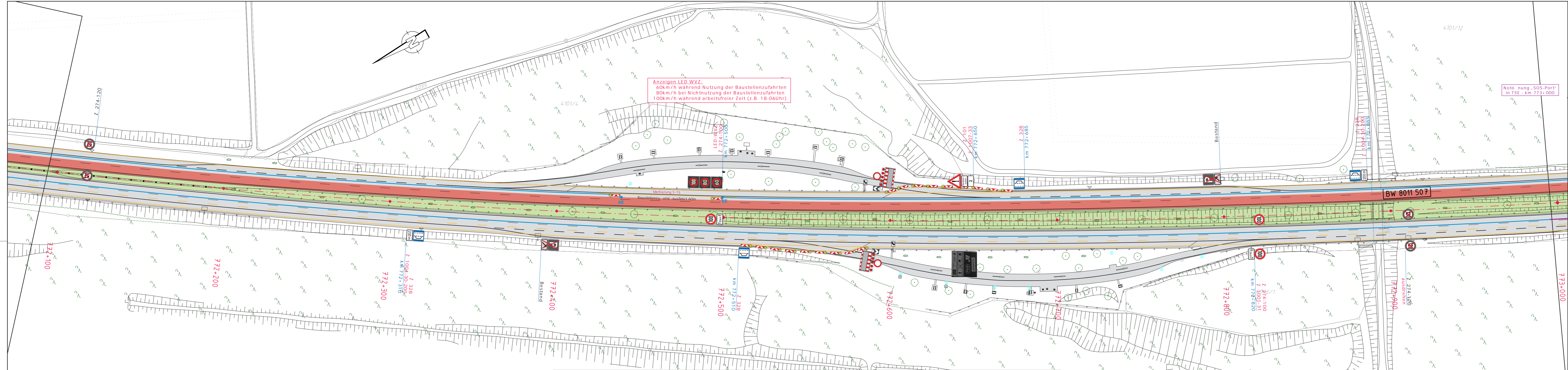
Bauphase: 2 Arbeiten RF Karlsruhe

1. und 2. Fahrstreifen

PVH Planungsbüro für Verkehrstechnik Hientzsch
Am Birnbaum 5
55767 Niederhambach
Tel.: 06787 - 97 01 90
Fax: 06787 - 97 01 91
mobil: 01 60 - 658 08 91
e-mail: rayko.hientzsch@t-online.de

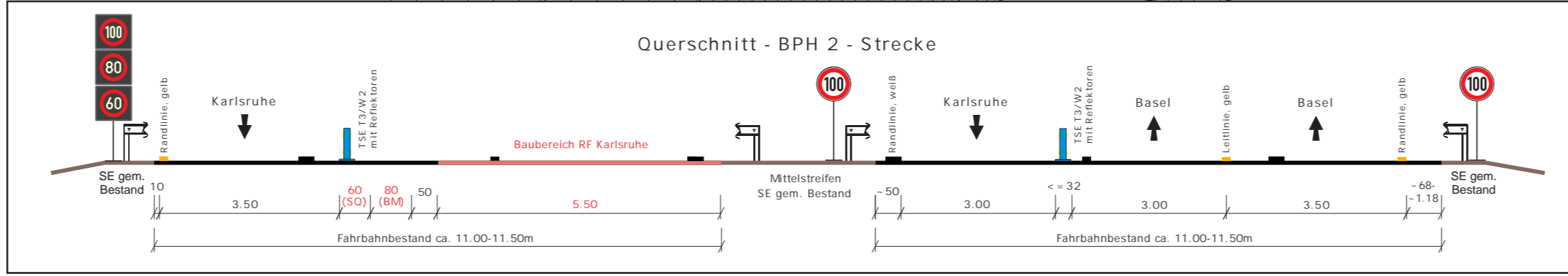
Verkehrsführung:	Datum	Name
3s+1s VF nach Rpl. D II/1a+b mod. RF Basel Fahrbahnerneuerung RF Karlsruhe	bearbeitet	29.08.25 Hientzsch
	gezeichnet	29.08.25 Hientzsch
	geprüft	

Maßstab 1:1000 Blatt 7(10)



Anzeigen LED WVZ:
 60km/h während Nutzung der Baustellenzufahrten
 80km/h bei Nichtnutzung der Baustellenzufahrten
 100km/h während arbeitsfreier Zeit (z.B. 18-06Uhr)

Notierung „SOS-Port“
 in TSE - km 773+000



Kilometertafeln im Mittelstreifen
 Aufstellung alle 200m, FR Karlsruhe:

773.500 773.300 767.100 766.900

Kilometertafeln am rechten Fahrbahnrand
 Aufstellung alle 200m, FR Basel:

766.700 766.900 773.500 773.700

- Fahrbahn Bestand
- Mittelstreifen
- Baubereiche

- Baustellenbeschilderung, farbig
- stationäre Beschilderung, grau
- Markierungen gelb, Folie Typ II
- TSE T3/W1 mit Reflektoren beidseitig ausgelegt auf V=100km/h
- TSE H1/W4 mit Reflektoren beidseitig
- mobile Stauwarnanlage LED Anzeigen

- AE / EE Anfangs-/Endelement
- AK / EE Anfangskonstruktion/ mobiler Anpralldämpfer Endelement
- ÜK Übergangskonstruktion

AUSFÜHRUNGSPLANUNG

Nr.	gem. Email, Änderung Markierungstyp	12.03.26	R.H.
1	gem. Email, Anhörung Verkehrsbehörde	24.11.25	R.H.
	Art der Änderung	Datum	Name

Die Autobahn
 Die Autobahn GmbH des Bundes
 Niederlassung Südwest
 Außenstelle Freiburg

A 5 - FDE'26 Hartheim
 - Bauphase 2 -

Verkehrsführungsplan

Bauphase: 2 Arbeiten RF Karlsruhe

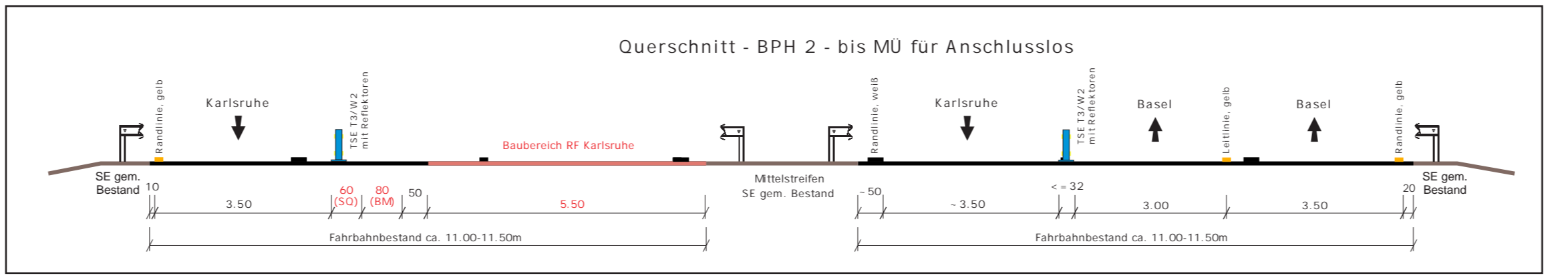
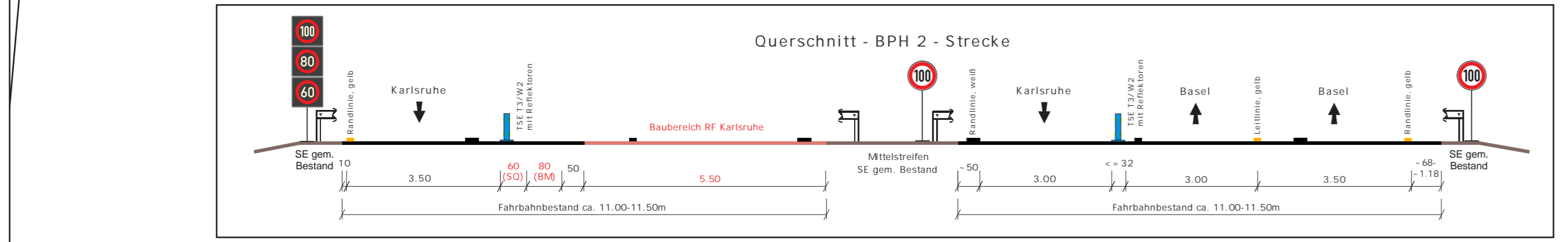
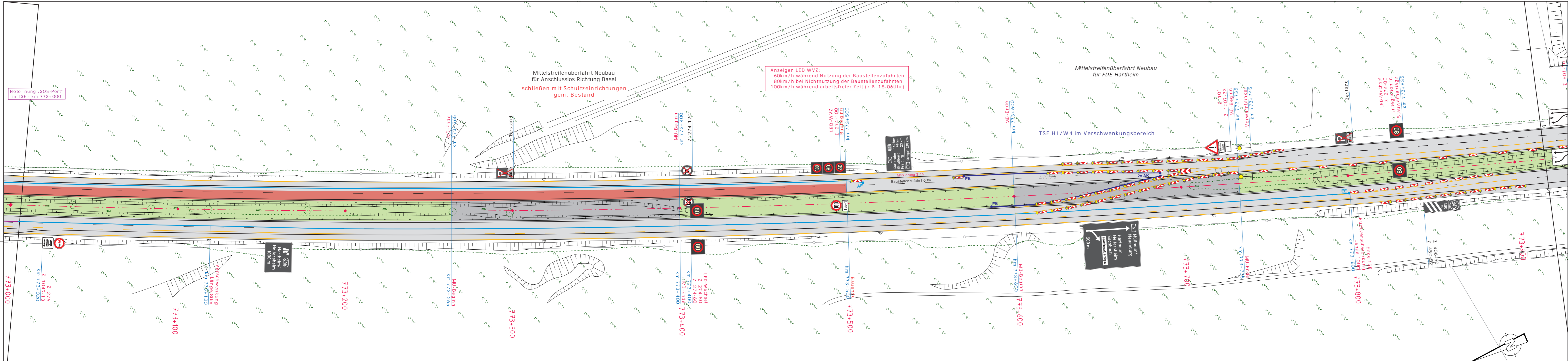
1. und 2. Fahrstreifen

Planungsbüro für
Verkehrstechnik Hientzsch

Planungsbüro für Verkehrstechnik
Hientzsch
Am Birnbaum 5
55767 Niederhambach

Tel.: 06787 - 97 01 90
 Fax: 06787 - 97 01 91
 mobil: 01 60 - 658 08 91
 e-mail: rayko.hientzsch@t-online.de

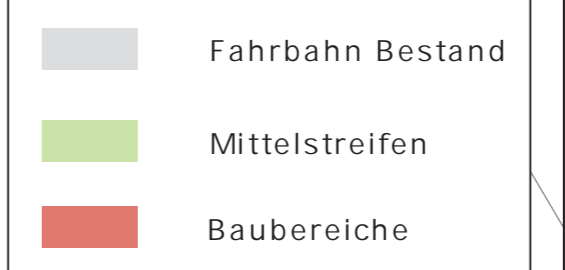
Verkehrsführung:	Datum	Name
3s+1s VF nach Rpl. D II/1a+b mod. RF Basel Fahrbahnerneuerung RF Karlsruhe	bearbeitet	29.08.25 Hientzsch
	gezeichnet	29.08.25 Hientzsch
	geprüft	
Maßstab 1:1000		Blatt 8(10)



Kilometertafeln im Mittelstreifen
Aufstellung alle 200m, FR Karlsruhe:



Kilometertafeln am rechten Fahrbahnrand
Aufstellung alle 200m, FR Basel:



	Baustellenbeschilderung, farbig		mobile Stauwarnanlage LED Anzeigen
	stationäre Beschilderung, grau		Markierungen gelb, Folie Typ II
	TSE T3/W1 mit Reflektoren beidseitig ausgelegt auf V=100km/h		TSE H1/W4 mit Reflektoren beidseitig
	AE / EE Anfangs-/Endelement		AK / EE Anfangskonstruktion/ mobiler Anpralldämpfer Endelement
	ÜK Übergangskonstruktion		

AUSFÜHRUNGSPLANUNG

Nr.	gem. Email, Änderung Markierungstyp	12.03.26	R.H.
1	gem. Email, Anhörung Verkehrsbehörde	24.11.25	R.H.
Nr.	Art der Änderung	Datum	Name

Die Autobahn Die Autobahn GmbH des Bundes
Niederlassung Südwest
Außenstelle Freiburg

A 5 - FDE'26 Hartheim - Bauphase 2 -

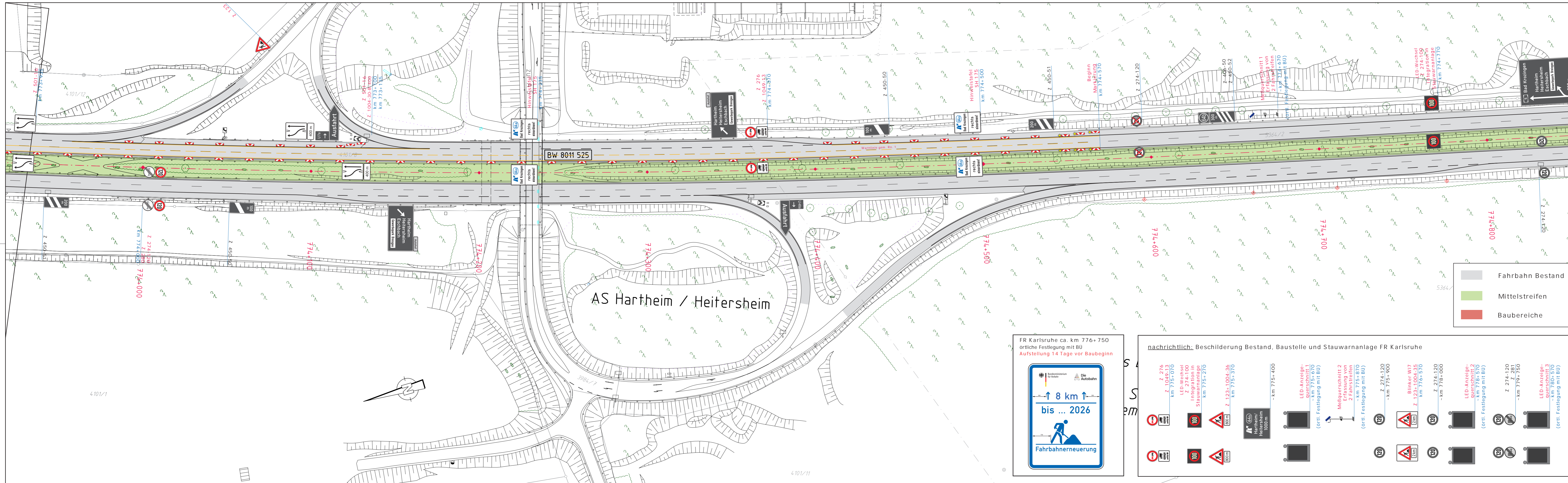
Verkehrsführungsplan

Bauphase: 2 | Arbeiten RF Karlsruhe

1. und 2. Fahrstreifen

PVH Planungsbüro für Verkehrstechnik Hientzsch
Am Birnbaum 5
55767 Niederhambach
Tel.: 06787 - 97 01 90
Fax: 06787 - 97 01 91
mobil: 01 60 - 658 08 91
e-mail: rayko.hientzsch@t-online.de

Verkehrsführung: 3s+1s VF nach Rpl. D II/1a+b mod. RF Basel Fahrbahnerneuerung RF Karlsruhe		Datum	Name
	bearbeitet	29.08.25	Hientzsch
	gezeichnet	29.08.25	Hientzsch
	geprüft		
Maßstab 1:1000		Blatt 9(10)	



- Baustellenbeschilderung, farbig
- stationäre Beschilderung, grau
- Markierungen gelb, Folie Typ II
- TSE T3/W1 mit Reflektoren beidseitig ausgelegt auf V=100km/h
- TSE H1/W4 mit Reflektoren beidseitig
- mobile Stauwarnanlage LED Anzeigen
- AE / EE Anfangs-/Endelement
- AK / EE Anfangskonstruktion/ mobiler Anpralldämpfer Endelement
- ÜK Übergangskonstruktion

AUSFÜHRUNGSPLANUNG

Nr.	gem. Email, Änderung Markierungstyp	12.03.26	R.H.
1	gem. Email, Anhörung Verkehrsbehörde	24.11.25	R.H.
	Art der Änderung	Datum	Name

Die Autobahn Die Autobahn GmbH des Bundes
 Niederlassung Südwest
 Außenstelle Freiburg

A 5 - FDE'26 Hartheim - Bauphase 2 -

Verkehrsführungsplan

Bauphase: 2 Arbeiten RF Karlsruhe

1. und 2. Fahrstreifen



Planungsbüro für Verkehrstechnik
 Hientzsch
 Am Birnbaum 5
 55767 Niederhambach
 Tel.: 06787 - 97 01 90
 Fax: 06787 - 97 01 91
 mobil: 01 60 - 658 08 91
 e-mail: rayko.hientzsch@t-online.de

Verkehrsführung:	Datum	Name
bearbeitet	29.08.25	Hientzsch
gezeichnet	29.08.25	Hientzsch
geprüft		
Maßstab 1:1000		Blatt 10(10)

FR Karlsruhe ca. km 776+750
 örtliche Festlegung mit BU
 Aufstellung 14 Tage vor Baubeginn

nachrichtlich: Beschilderung Bestand, Baustelle und Stauwarnanlage FR Karlsruhe

Legend for road types:

- Fahrbahn Bestand
- Mittelstreifen
- Baubereiche